







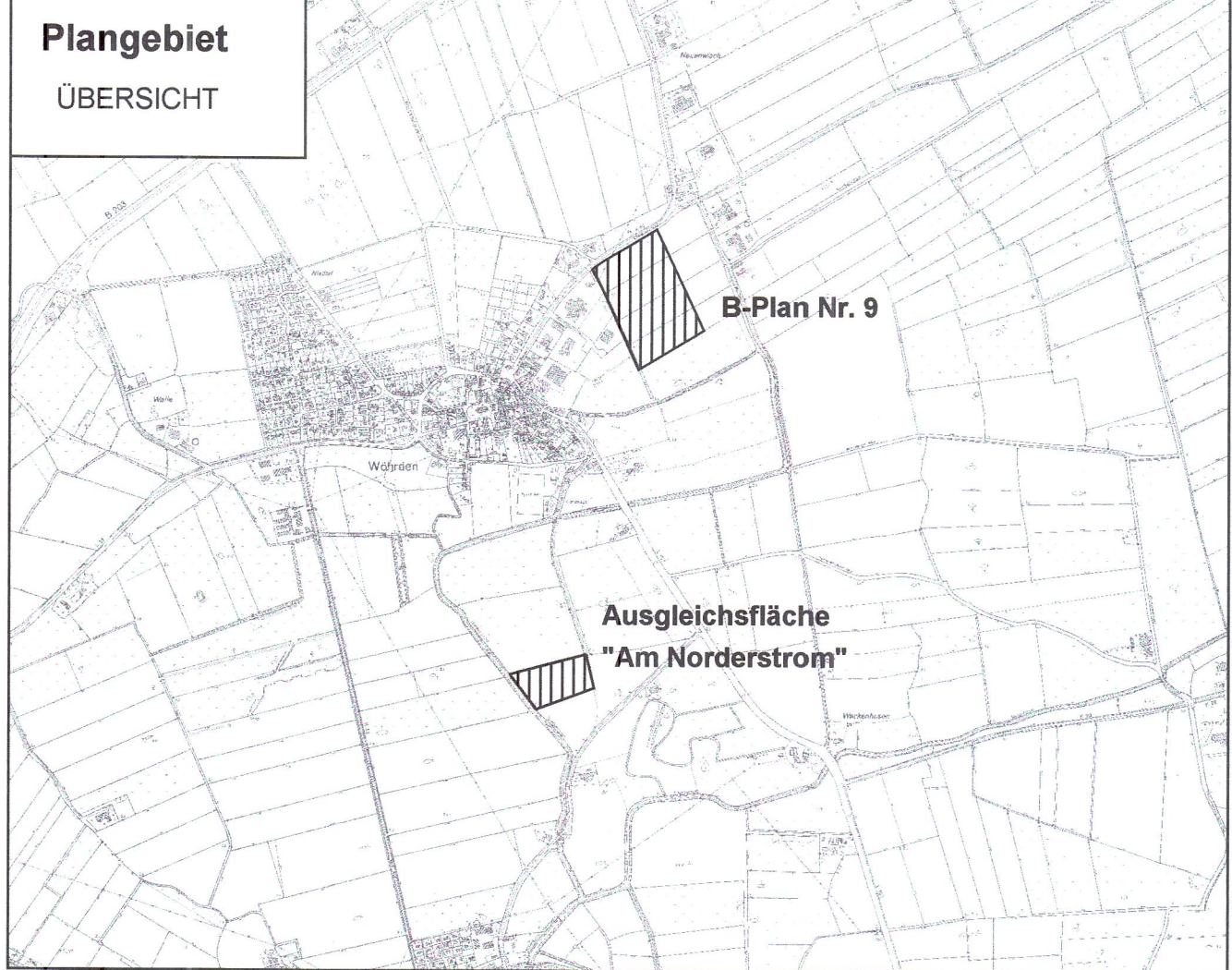




LEGENDE

-  Grenze des Geltungsbereiches
- $\frac{125}{2}$ Flurstücksnummer
-  Beschreibungs-Nr. (vgl. Kap. 3.1.4 des Erläuterungstextes)
-  Acker
-  Wirtschaftsgrünland (ohne Schutzstatus nach LNatSchG)
-  Klärteich, Zierteich (ohne Schutzstatus nach LNatSchG)
-  Vorfluter (Verbandsgewässer SV Süderwörden)
-  sonstiger Entwässerungsgraben
-  Einzelbaum



GRÜNORDNUNGSPLAN ZUM B-PLAN NR. 9

DER GEMEINDE WÖRDEN

Darstellung:		BESTAND	
Auftragnehmer:		PLANUNGSBÜRO MORDHORST GmbH	Kolberger Str. 25 24589 Nortorf Tel.: 04392-66271 Fax: 04392-66289
bearbeitet:	MAASS, MORDHORST		
gezeichnet:	MAASS		
Auftraggeber:	GEMEINDE WÖRDEN DER BÜRGERMEISTER		
		 Maßstab: 1 : 1.000 	Kartierung: 28. Juni 2006

Kartengrundlage: Katasteramt Meldorf, ergänzt nach DGK 5