












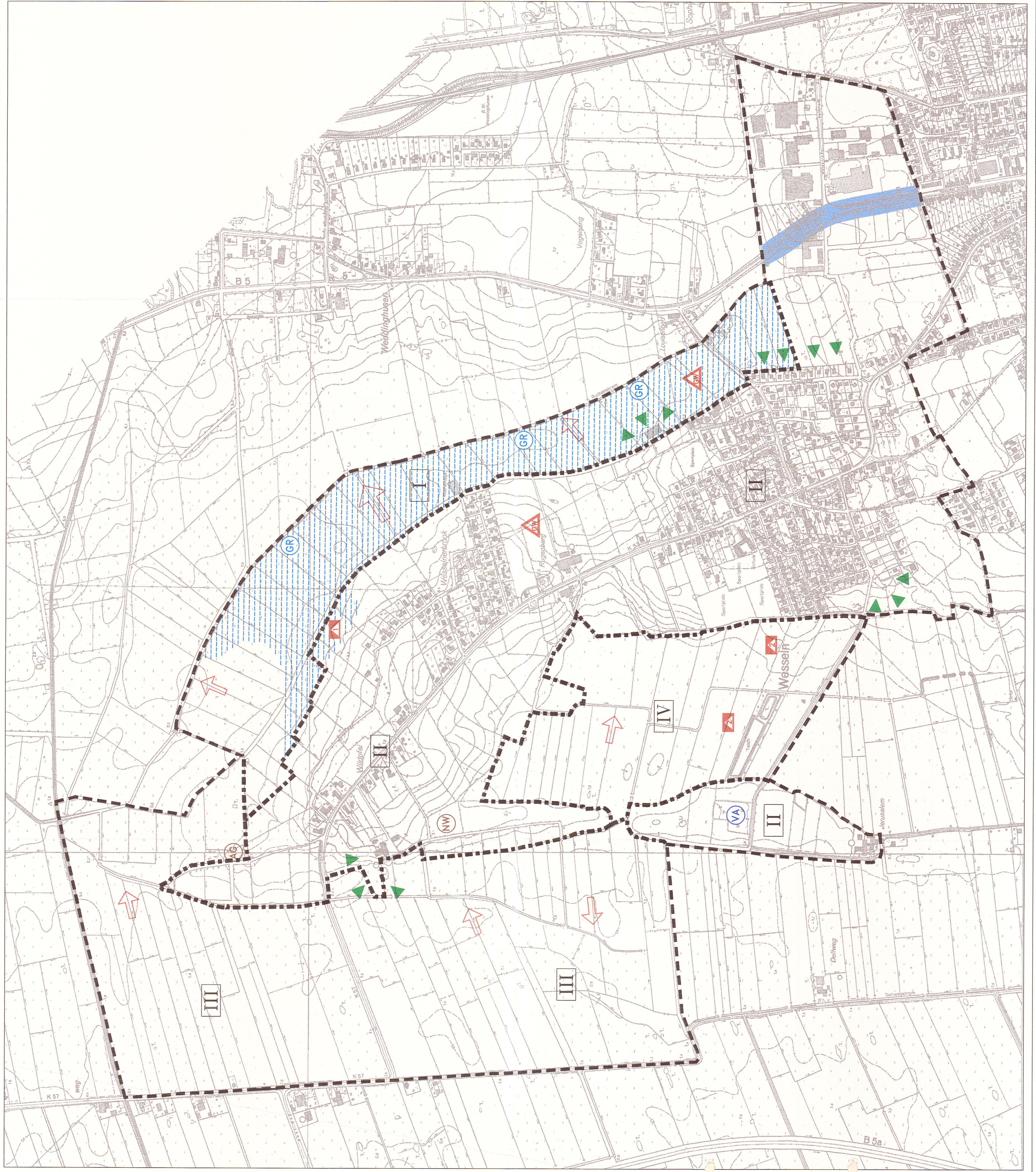


LEGENDE

-  Gemeindegrenze
 -  Strukturraum-Grenze
 -  Naturraum-Nummer
- KONFLIKTE**
-  Nähr- und Schadstoffeinträge
 -  Grundwassergefährdung (geringe Filterkapazität der Böden)
 -  potentieller Verlust besonders gefährdeter Biotope (Nummern siehe Erläuterungstext)
- Landwirtschaft**
-  Entwässerungsmaßnahmen/Grundwasserspiegelsenkung
 -  Pflege/Räumung von Gewässern
- Forstwirtschaft**
-  Aufforstung mit Nadelgehölzen
 -  Anpflanzung mit nicht heimischen Gehölzen
- Bebauung / Siedlung / Gewerbe**
-  Einbindung von Siedlungselementen in die Landschaft verbesserungswürdig
 -  Verdacht auf Altablagerungen/Altlast
- Verkehr**
-  Verfürmung / Verschneidung der Landschaft



PLN Planungsgruppe Landschaft + Natur gmbh
 analysieren - planen - entwickeln

Dipl. Ing. H. Mordhorst — Koberger Str. 25 24589 Nortorf — Tel.: (04392) 69271 Fax: 69289
 bearbeitet: **PLANUNGSBÜRO MORDHORST GMBH**
 gezeichnet: **KROLL, MAASS**

Methahme: **LANDSCHAFTSPLAN DER GEMEINDE WESSELN**
 Darstellung: **KONFLIKTE**

Auftraggeber: **GEMEINDE WESSELN — DER BÜRGERMEISTER —**

Stand: November 1995