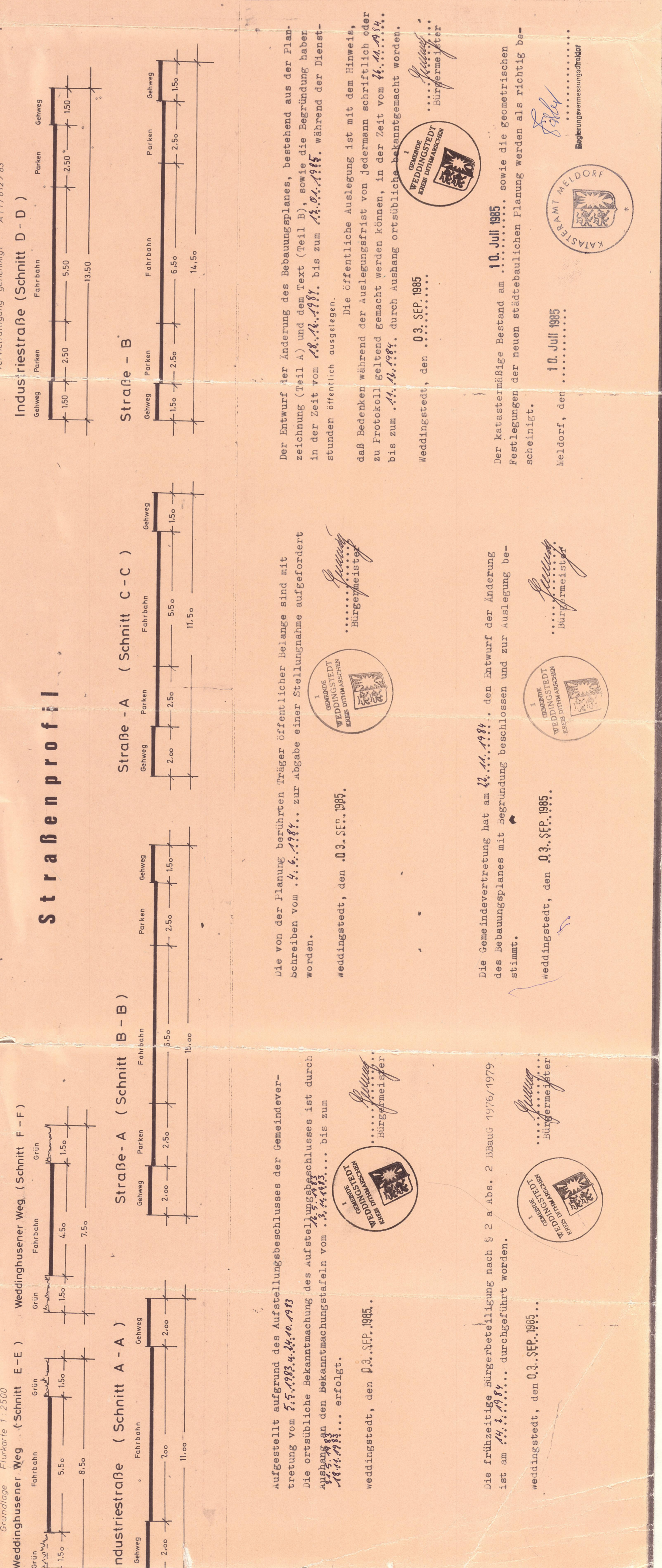
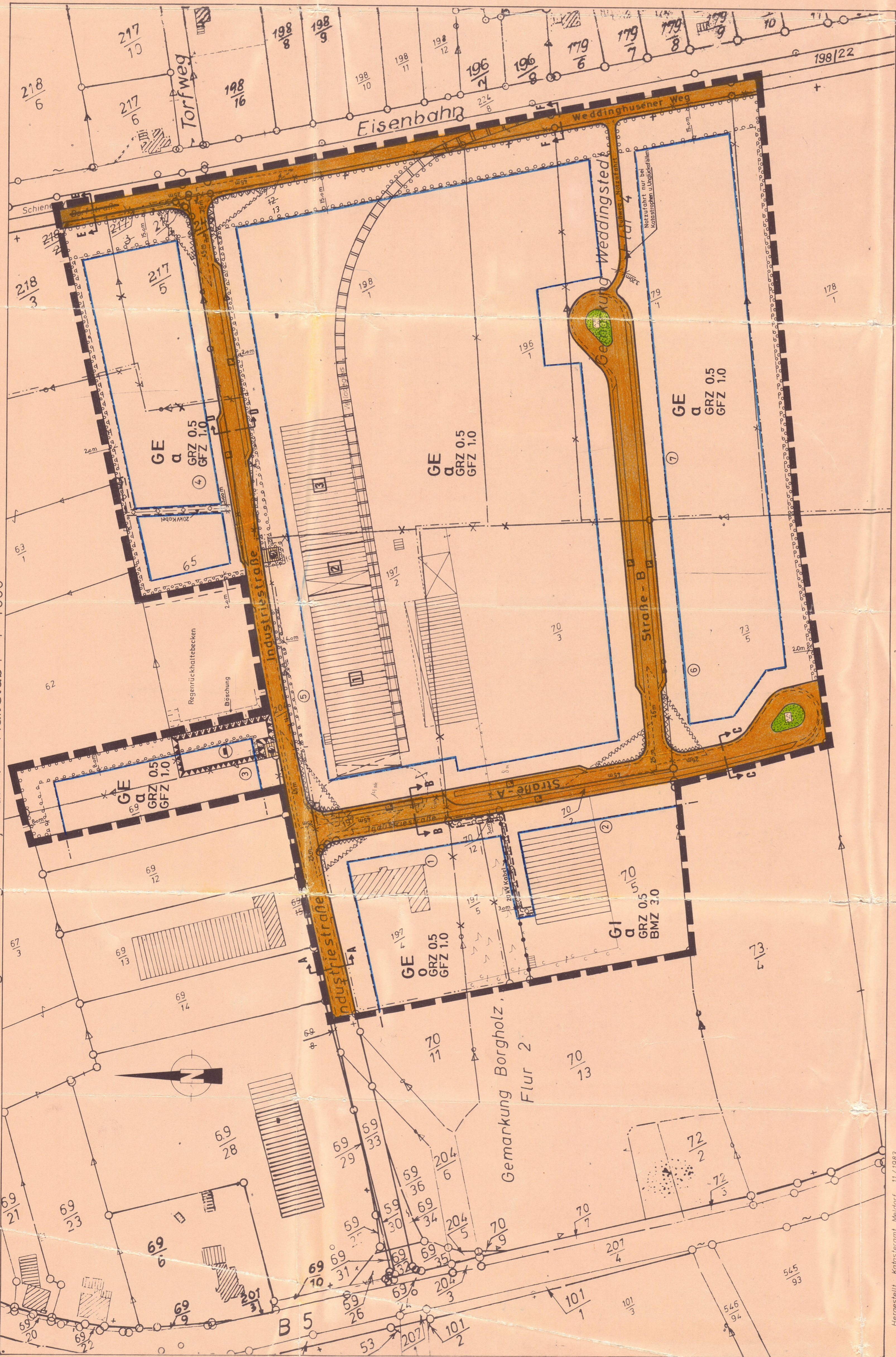


Planzeichnung Teil - A
Es gilt die Bau-NVO 1977

Amtliche Planunterlagen für einen Bebauungsplan · Kreis Dithmarschen · Gemeinde Weddingstedt
Gemarkung Borgholz, Flur 2 · Gemarkung Weddingstedt, Flur 4 · Maßstab 1:1000



BEBAUUNGSPLAN Nr. 4 FÜR DAS GEBIET "INDUSTRIELLES WEDDINGSTEDT" ...


Grundriss der Gemarkung Weddingstedt, Flur 4 ...

Zeichenerklärung

- Planzeilen
- Größe des räumlichen Geltungsbereiches der Bebauungsplanung
- Abgrenzung unterirdischer Nutzung
- Gewerbegebiet
- Industriegebiet
- Grundstückszahl
- Geschäftszahl
- BMZ
- Bewirtschaftung
- Offene Bauweise
- Zugang, der nicht überschritten werden darf
- Strassenverkehrsflächen
- Öffentliche Verkehrsflächen
- Strassenbegrenzungslinie
- Mit Lasten versehen zu belastende Flächen
- Öffentliche Verkehrsflächen
- Umgrenzung von Flächen zum Anpflanzen von Bäumen u. Sträuchern
- Flächen, die von der Bebauung freizuhalten sind
- Führung von Versorgungsleitungen
- Flächen für Abwässerungen
- Flächen für Versorgungsleitungen
- Verkehrsflächen
- Vorhandene Kurvenbegrenzung
- wegfallende Kurvenbegrenzung
- Vorhandene bauliche Anlagen
- Flurstücknummer
- Grundstücknummer
- Sichtdreieck
- Bahnübergang
- Gebäude

Text Teil - B

- I. Bauweise**
Für die Bauweise mit einer festgesetzten abweichenden Bauweise (a) ist im Rahmen der über dem Grundstücksflächen eine Bebauung mit Gebäuden zulässig:
Grundstück Nr. 2, 3, 4, 6 u. 7 max. 60 m Länge und 30 m Tiefe.
Grundstück Nr. 5 max. 80 m Länge und 35 m Tiefe.
An den seitlichen Grundstücksgrenzen sind die nach § 6 LBO erforderlichen Abstandsflächen einzuhalten.
- II. Zulässige schalltechnische Lärmschutzwälle**
Der von den Grundstücken (Grundstück Nr. 2) ausgehende schalltechnische Lärmschutzwall ist nicht überhöht.
- III. Höhe der baulichen Anlagen**
Die maximale Höhe der baulichen Anlagen darf 10,00 m über die Straßenverkehrsfläche (abweg) der angrenzenden Straße nicht überschreiten.
- IV. Vorgegebene Siedlungsstruktur**
Die Siedlungsstruktur (abweg) liegt in der vorgegebenen Siedlungsstruktur. Die Abstände zwischen den Gebäuden sind nach den Bestimmungen der LBO einzuhalten.
- V. Im Bereich der Flächen, die von der Bebauung freizuhalten sind (Sichtdreieck), sind Bepflanzungen und Sichtschutzelemente über 1,70 m Höhe über die Straßenverkehrsfläche (Fahrspur) sowie Grundstücksmauern nicht zulässig.**



**Bebauungsplan Nr. 4
2. Änderung
Gemeinde Weddingstedt**
Für das Gebiet südlich des Ortsteiles Borgholz, östlich der Industriestraße, zwischen der Bundesstraße 5 und der Bahnlinie Hamburg-Westerland

Die Gemeindevertretung hat über die vorgeschlagene Bebauungsplanänderung ...

Die Änderung des Bebauungsplanes, bestehend aus der Planzeichnung (Teil A) und dem Text (Teil B), wurde am 10. Juli 1995 ...

Die Gemeindevertretung hat am 10. Juli 1995 ...

Die Gemeindevertretung hat am 03. SEP. 1995 ...

Die Gemeindevertretung hat am 10. Juli 1995 ...

Die Gemeindevertretung hat am 03. SEP. 1995 ...