


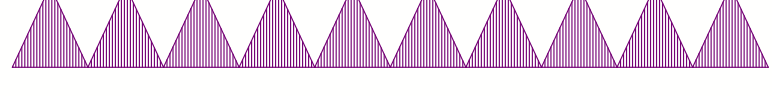












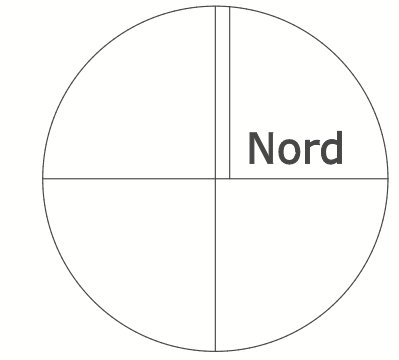
Ostrohe 2017

Mängel


- Fehlende Raumbildung
Erfahrbarkeit des Ortes 
- Schwierige Verkehrssituation 
- Isolierte Wohnlage 
- Verkehrsimmissionen 
- Fehlende Anbindung 
- Uneinheitliche Wohnbebauung 

Chancen

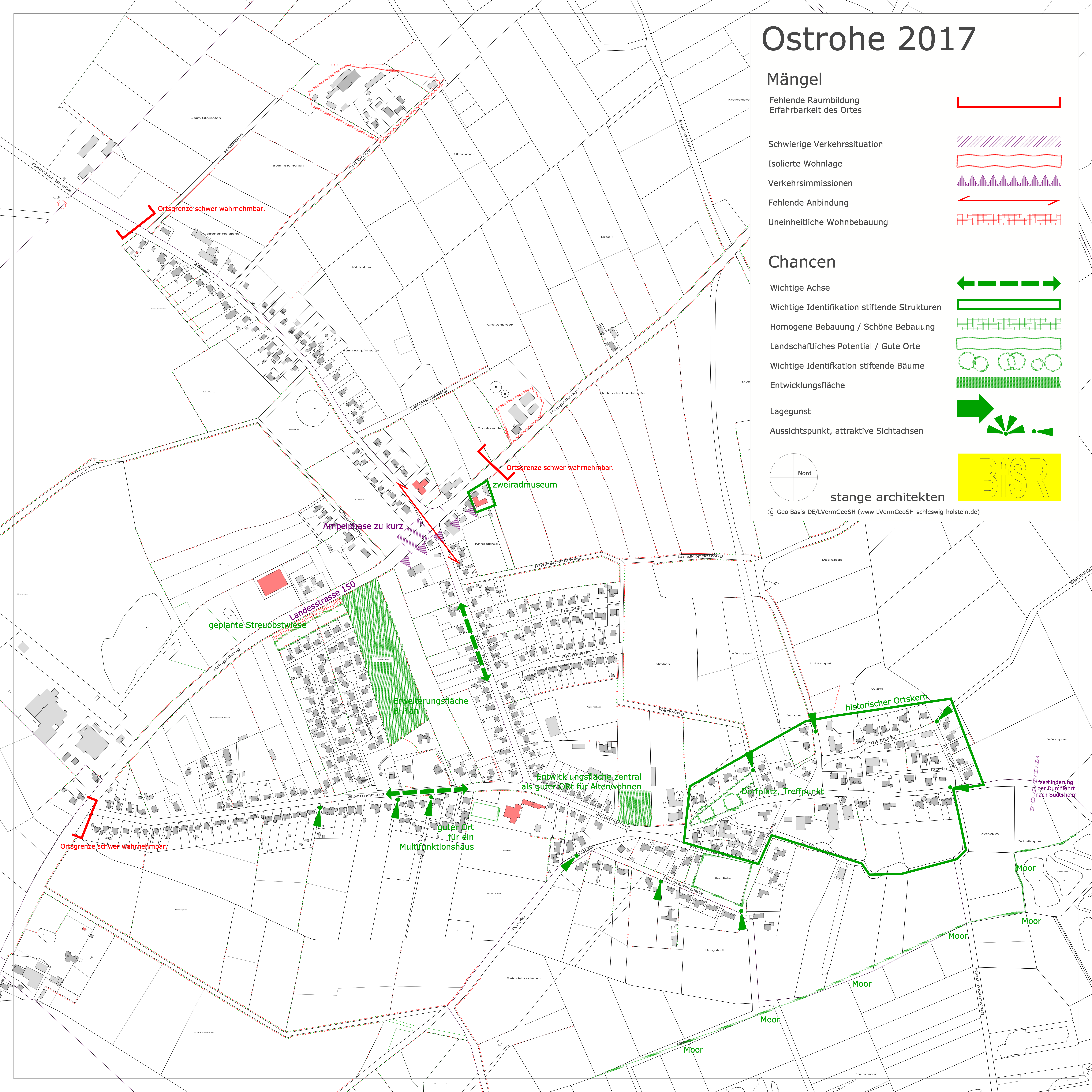
- Wichtige Achse 
- Wichtige Identifikation stiftende Strukturen 
- Homogene Bebauung / Schöne Bebauung 
- Landschaftliches Potential / Gute Orte 
- Wichtige Identifikation stiftende Bäume 
- Entwicklungsfläche 
- Lagegunst 
- Aussichtspunkt, attraktive Sichtachsen 



stange architekten



© Geo Basis-DE/LVermGeoSH (www.LVermGeoSH-schleswig-holstein.de)



Ortsgrenze schwer wahrnehmbar.

Ortsgrenze schwer wahrnehmbar.

Ampelphase zu kurz

zweiradmuseum

geplante Streuobstwiese

Landesstrasse 150

Erweiterungsfläche B-Plan

Entwicklungsfläche zentral als guter Ort für Altenwohnen

guter Ort für ein Multifunktionshaus

historischer Ortskern

Dorfplatz, Treffpunkt

Ortsgrenze schwer wahrnehmbar.

Verhinderung der Durchfahrt nach Süderhölm

Moor

Moor

Moor

Moor

Moor

Moor

Südermoor