








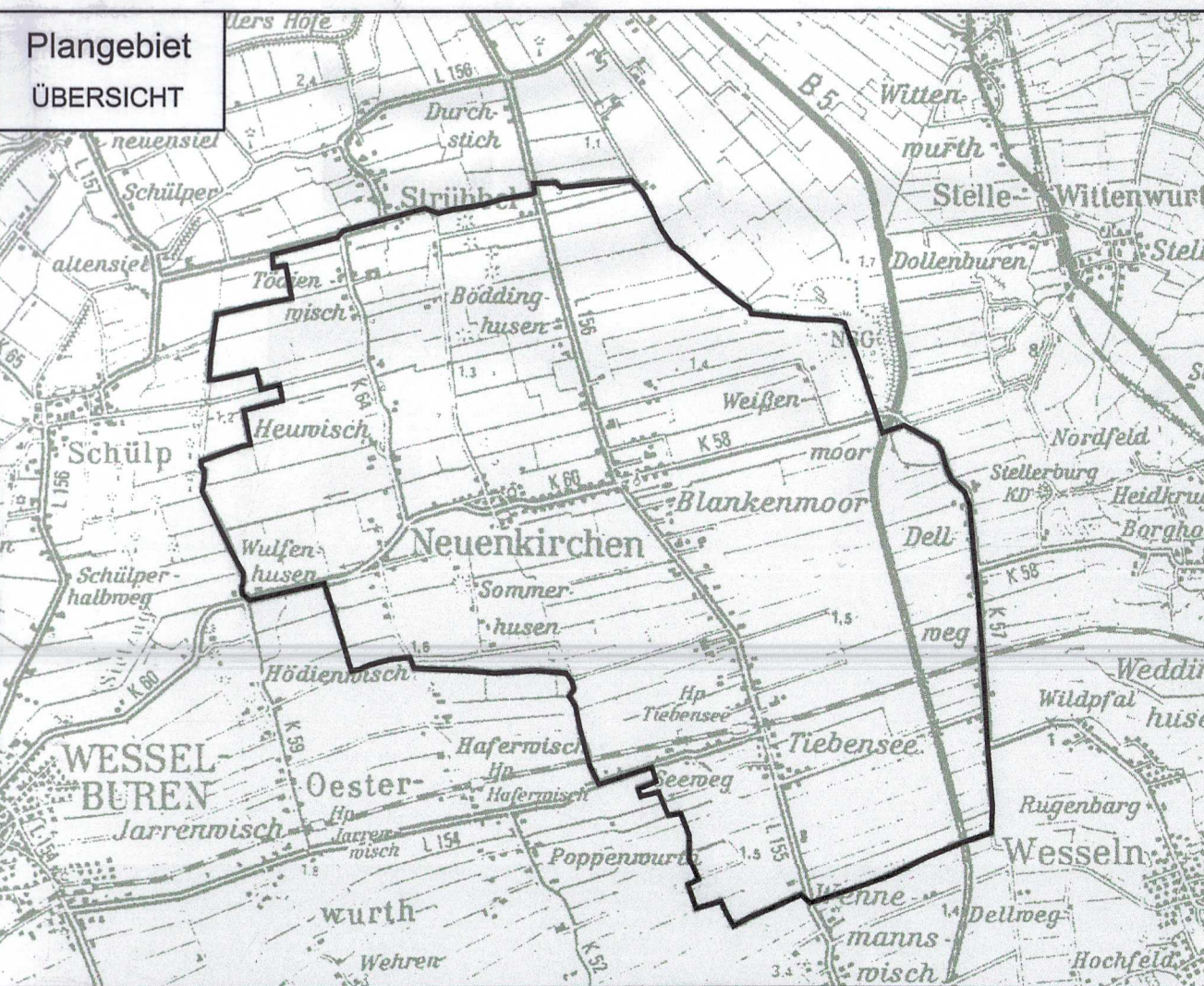



LEGENDE

-  Gemeindegrenze
- Landwirtschaft**
-  Strukturarme Räume:
Verlust von Landschaftsstrukturelementen durch
Grünlandbruch und Arrondierung von Ackerflächen
-  Gefährdung / Verlust von Elementen der historischen
Kulturlandschaft (Überflügen von alten Werten)
- Beeinträchtigungen von geschützten Biotopen**
-  Gefährdung / Verlust von Kleingewässern in Ackerflächen
-  mangelnde Biotopqualität neu angelegter Kleingewässer
(fehlende Flachwasserzonen, Fischbesatz)
-  fehlende Pufferzone zu angrenzenden Nutzflächen
(Naturschutzgebiet "Weißes Moor")
- Siedlung**
-  unzureichende Landschaftseinbindung von Siedlungselementen
-  Altstandort
- Verkehr**
-  Zerschneidung / Verformung von Landschaftsräumen



**LANDSCHAFTSPLAN DER GEMEINDE
NEUENKIRCHEN**

Darstellung: BESTANDSERFASSUNG UND -BEWERTUNG
KONFLIKTE

Auftraggeber:  **PLANUNGSBÜRO
MORDHORST GmbH** Kibbenweg 25
24109 Mordhorst
Tel. 04302-60271
Fax 04302-60289

bearbeitet: MAASS
gezeichnet: MAASS

Auftraggeber: GEMEINDE NEUENKIRCHEN
DER BÜRGERMEISTER

Maßstab: 1 : 7.500
0 75 150 225 m

September 2000