




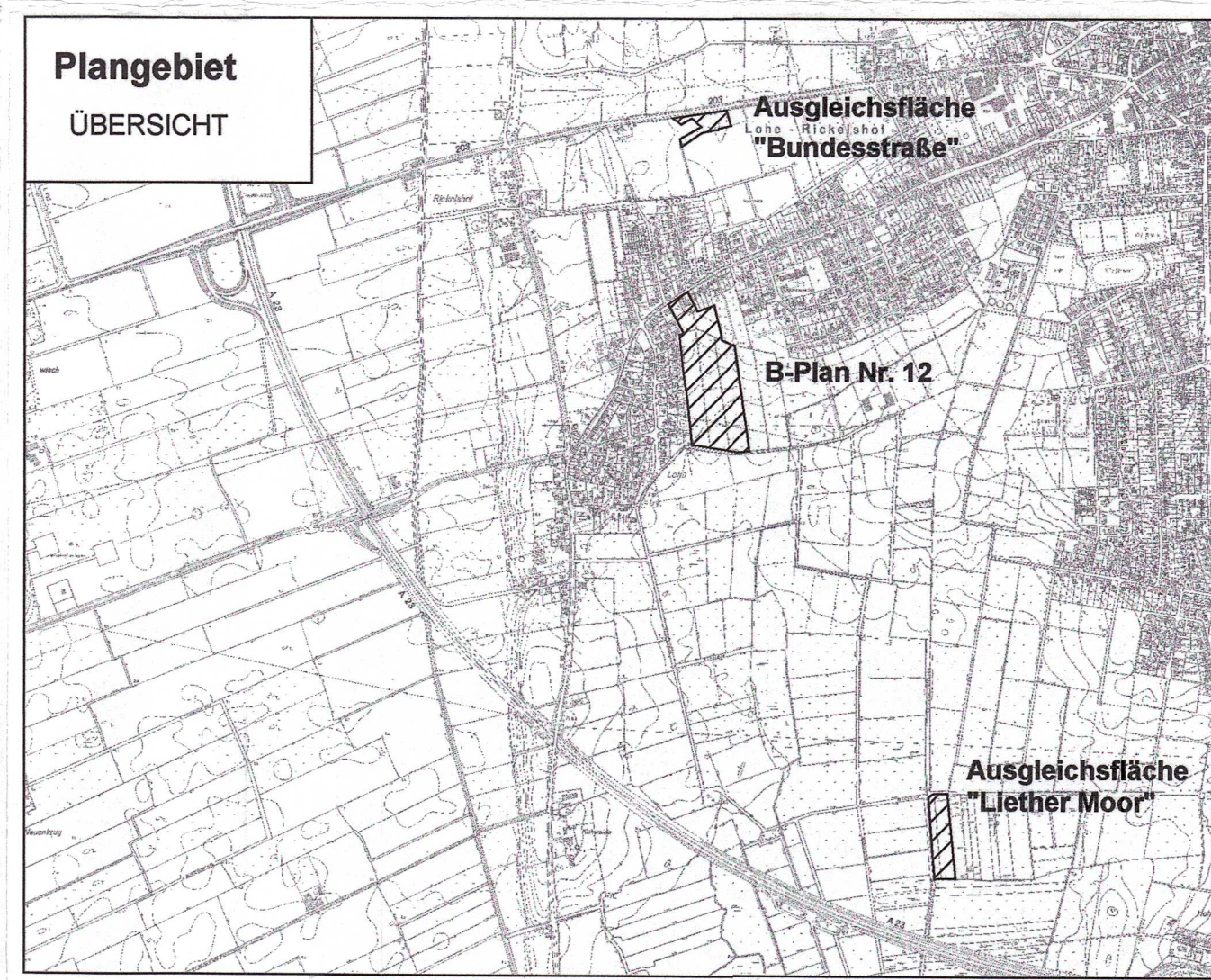


**LEGENDE**

-  Grenze des Geltungsbereiches
- 190 Flurstücks-Nr.
-  3 Beschreibungs-Nr. (vgl. Kap. 3.1.4 des Erläuterungstextes)
-  Knick mit Gehölzen (§ 15b LNatSchG)
-  18 Baum / Überhälter mit Gehölznr.
-  Graben / Entwässerungsmulde

**Plangebiet  
ÜBERSICHT**



**GRÜNORDNUNGSPLAN ZUM B-PLAN NR. 12  
DER GEMEINDE LOHE-RICKELSHOF**

Darstellung:  
**BESTAND**

Auftragnehmer:  
 **PLANUNGSBÜRO  
MORDHORST GmbH**  
 Kolberger Str. 25  
 24569 Nortorf  
 Tel.: 04392-69271  
 Fax: 04392-69289

bearbeitet:  
**MAASS, MORDHORST**  
 gezeichnet:  
**MAASS**

Auftraggeber:  
**GEMEINDE LOHE-RICKELSHOF  
DER BÜRGERMEISTER**

